

## TOP 16 lug 2023 Lagdei - Lago Santo - M.te Marmagna - M.te Orsaro - Lagdei

↔ 11,8 km

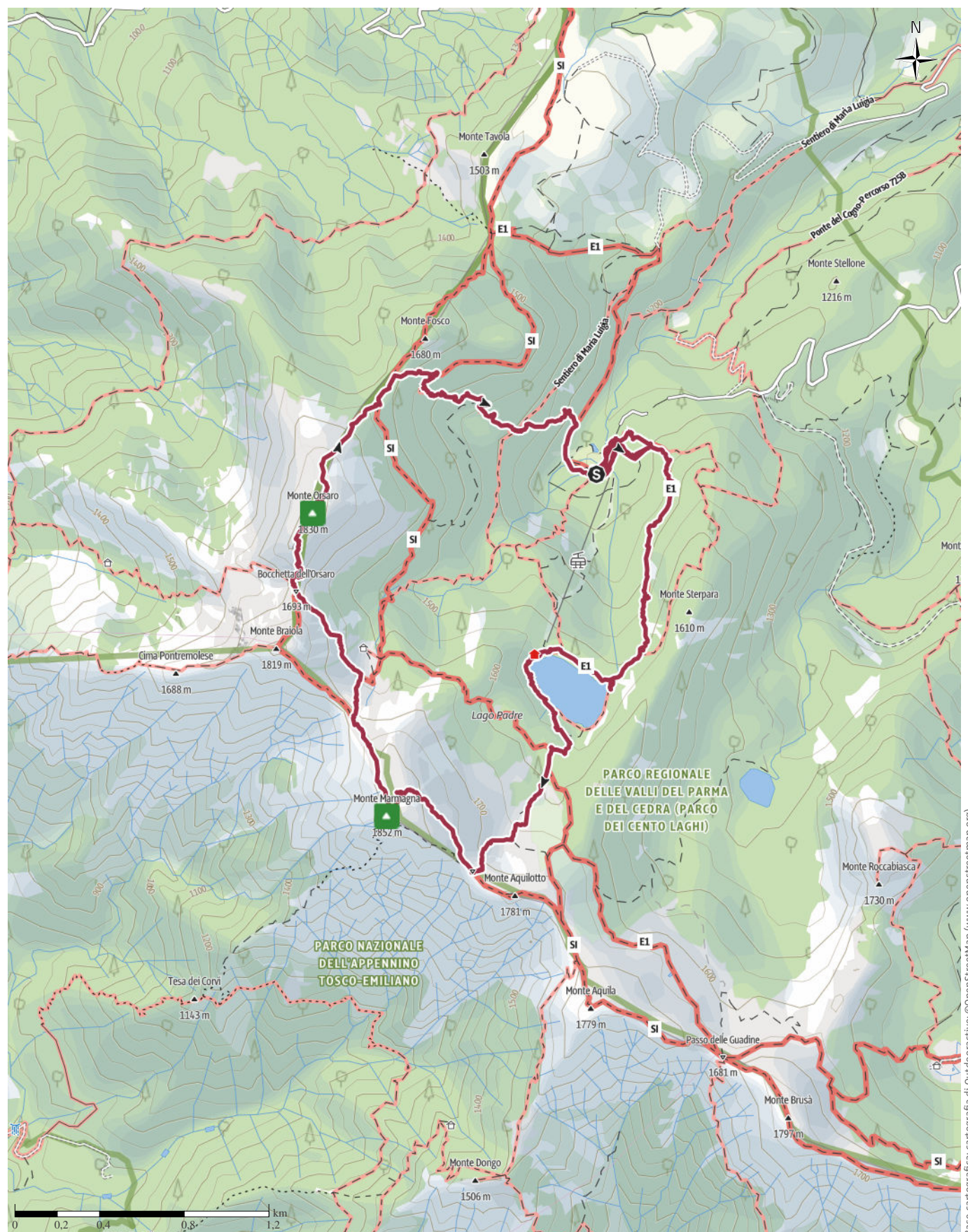
🕒 5:45 h

⬆️ 840 m

⬆️ 831 m

Difficoltà

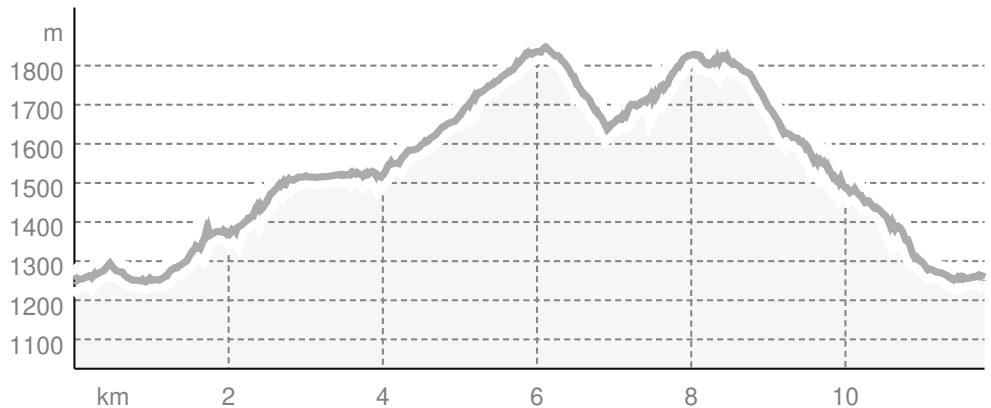
difficile



## Tipo di strada

Distanza 11,8 km

## Profilo altimetrico



## Dati del percorso

### Escursione

Distanza ↔ 11,8 km

Durata ⌚ 5:45 h

Salita ▲ 840 m

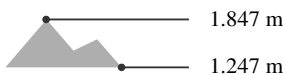
Discesa ▼ 831 m

Difficoltà difficile

Fitness ●●●●●●

Tecnica T3

Altitudine



## Periodo consigliato

GEN | FEB | MAR  
APR | MAG | GIU  
LUG | AGO | SET  
OTT | NOV | DIC

## Valutazioni

### Autori

Emozione ●●●●●

Paesaggio ●●●●●

### Community

## Altri dati

### Proprietà

Panoramico Rilevanza storico-culturale

Interesse geologico Flora

Fauna Percorso consigliato

Passaggio in vetta Dog-friendly

### Classificazione

⌚ Percorso ad anello



## C.A.I. Sez. Sampierdarena - Genova TY

Ultimo aggiornamento: 18.08.2025



Pubblicato da  
CAI SAMPIERDARENA

sampierdarena.cai@gmail.com

Il percorso Lagdei - Lago Santo - Monte Marmagna - Monte Orsaro - Si parte dal Rifugio Lagdei, si raggiunge il Lago Santo, si sale poi sul Monte Marmagna e Monte Orsaro, per poi tornare al punto di partenza, è un'escursione ad anello che si snoda nel Parco Regionale delle Valli del Cedra e del Parma offrendo panorami mozzafiato sull'Appennino Tosco-Emiliano.

Il percorso Lagdei - Lago Santo - Monte Marmagna - Monte Orsaro - Si parte dal Rifugio Lagdei, si raggiunge il Lago Santo, si sale poi sul Monte Marmagna e Monte Orsaro, per poi tornare al punto di partenza, è un'escursione ad anello che si snoda nel Parco Regionale delle Valli del Cedra e del Parma offrendo panorami mozzafiato sull'Appennino Tosco-Emiliano.

Il percorso attraversa zone di alta montagna, quindi è consigliabile consultare le previsioni meteo prima della partenza e dotarsi di abbigliamento adeguato

### Consiglio dell'autore

Attenzione pezzi di salita impegnativi.



## Direzioni da seguire

### Punto di partenza

Rifugio del Lagdei .

### Coordinate:

DD: 44.411727, 10.009102

DMS: 44°24'42.2"N 10°00'32.8"E

UTM: 32T 580342 4918099

w3w: ///liti.vivevi.fatela

### Punto di arrivo

Lago Santo - Monte Marmagna - Monte Orsaro

### Direzioni da seguire

E' un'escursione ad anello che si snoda nel Parco Regionale delle Valli del Cedra e del Parma offrendo panorami mozzafiato sull'Appennino Tosco-Emiliano.

Si parte dal parcheggio del Rifugio Lagdei e si segue il sentiero N°723A, che attraversa un bosco di faggi e raggiunge prima le incisioni su arenaria e poi il Lago Santo Parmense, dal Lago Santo, si prosegue lungo il sentiero N°723A, fino a raggiungere il Rifugio Mariotti, e poi si segue il sentiero N°723 che sale verso la pineta del lago Santo per poi raggiungere la sella del Marmagna (1731 mt), ora si segue le indicazioni per poi raggiungere la vetta del Monte Marmagna (1852 mt), ora si segue il crinale, scendendo e raggiungendo prima la sella del Braiola (1702 mt), senza salire sul Monte Braiola si scende alla Capanna del Braiola Sud e poi risalire alla bocchetta dell'Orsaro (1693 mt) ed in fine al Monte Orsaro ( 1830 mt) ora si segue la cresta fino a raggiungere Foce del Fosco (1600 mt), qui si gira a destra e si scende al parcheggio del Lagdei .

## Come arrivare

### Come arrivare

Provenendo dall'autostrada A15 (La Spezia-Parma), uscire a Berceto, ora seguire la Provinciale N°74, poi Marra e infine Bosco di Corniglio, da qui, proseguire, seguendo le indicazioni per Lagdei e Lago Santo.

### Dove parcheggiare

Davanti al Rifugio Lagdei

## Punti di interesse



▲ Cima

① Monte Marmagna

Pubblicato da: Outdooractive Creative Commons

▲ Cima

② Monte Orsaro

Pubblicato da: Outdooractive Creative Commons

## Apri il percorso sul tuo smartphone



Scannerizza questo codice QR e salva questo percorso per l'uso offline, condividilo con gli amici e altro...

### Sito web

<https://out.ac/3wtzWA>

